



Atlas

des

Bibliothèque Historique du CIRAD
45 bis Avenue de la Belle Gabrielle
94736 NOGENT SUR MARNE

Colonies Françaises

DRESSÉ

par ordre du Ministère des Colonies

PAR

PAUL PELET

27 Planches de cartes. — Texte explicatif. — Index alphabétique



LIBRAIRIE ARMAND COLIN

Paris, rue de Mézières, 5

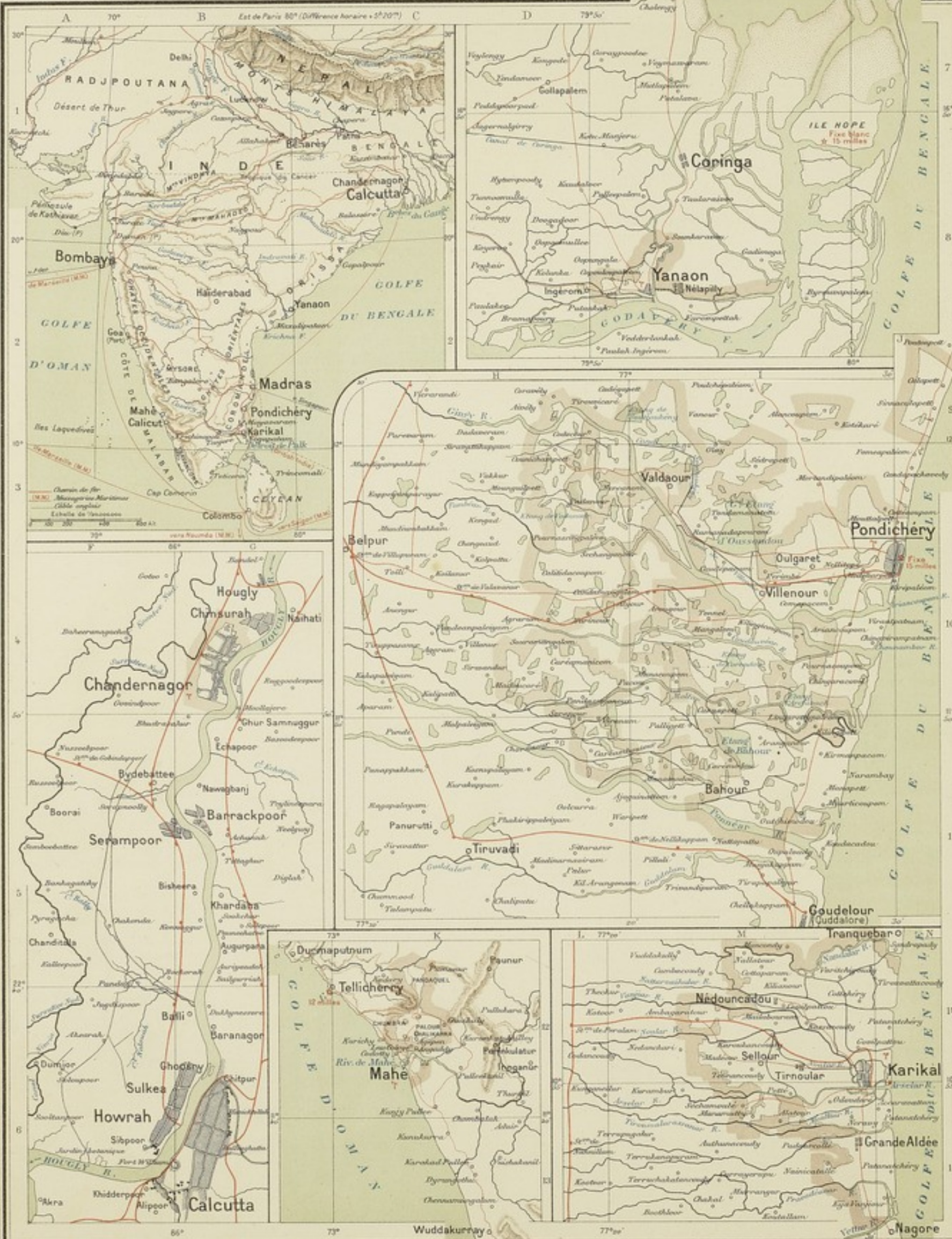
1902

Tous droits réservés.



INDE

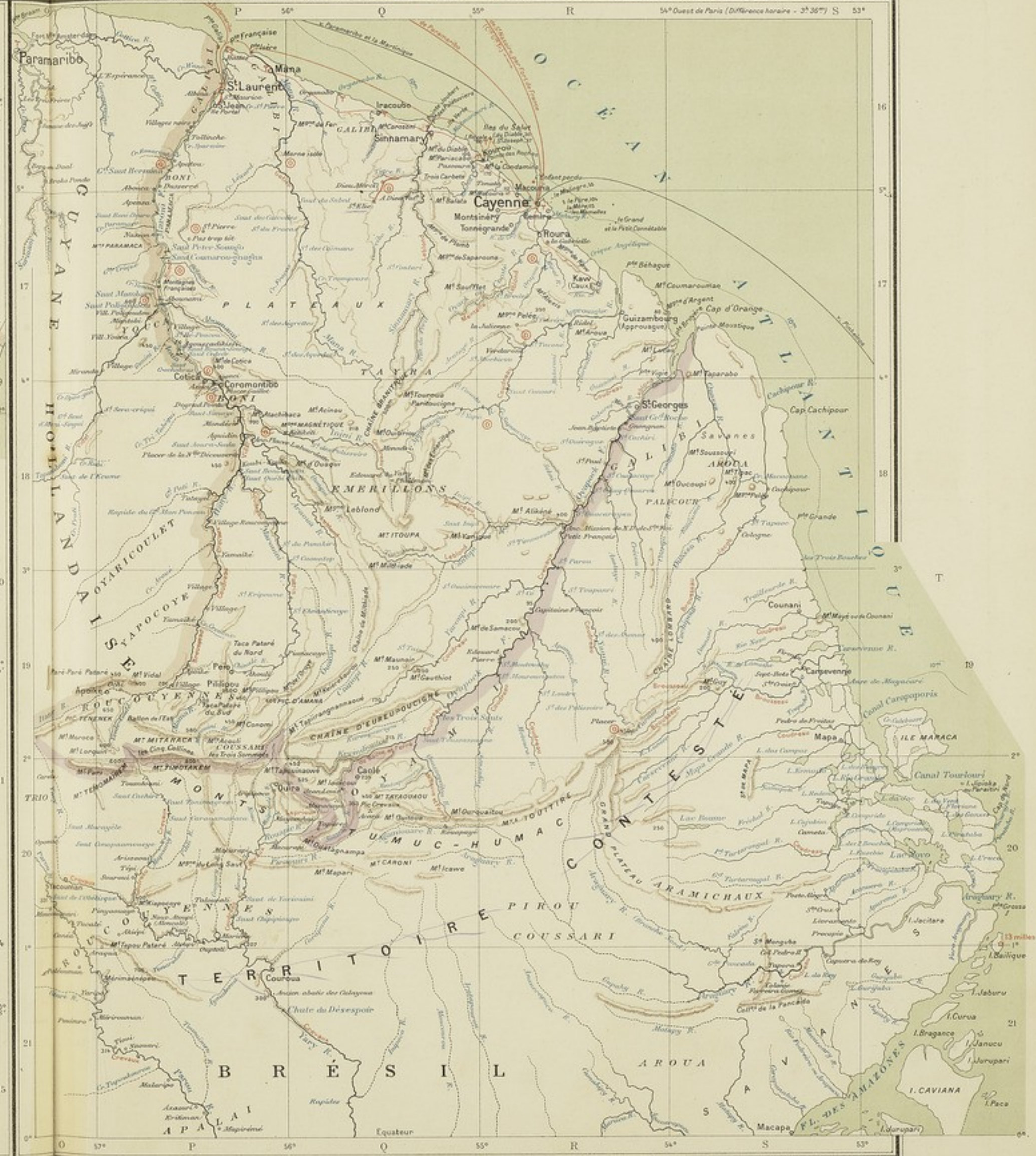
Cocanada



Echelle de 1/250.000 (4 millim. valent 1 kilomètre)

- Légende —**
- Limite de territoire français dans l'Inde
 - Chef-lieu de Colonie
 - Chemin de fer
 - Rivière de fleuve et de navigation
 - Rivière
 - Ligne de navigation
 - Câble télégraphique (—) (—)
 - Bureau télégraphique
 - Phare, Feu de port
 - Bureau télégraphique
 - Bureau télégraphique

GUYANE



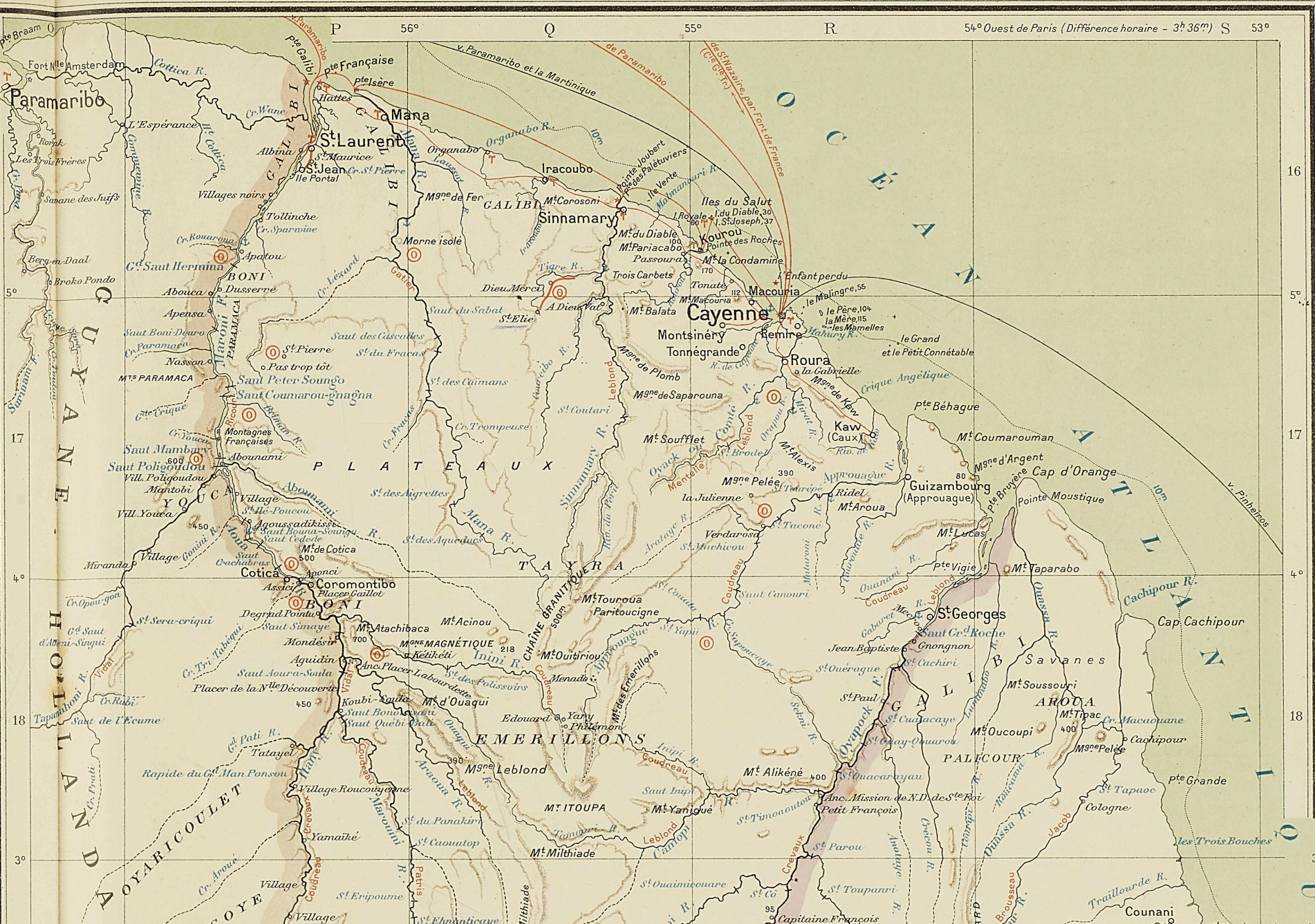
Echelle de 1/200.000 (5 millim. valent 10 kilomètre)

- Légende —**
- Limite de territoire français dans l'Inde
 - Chef-lieu de Colonie
 - Chemin de fer
 - Rivière de fleuve et de navigation
 - Rivière
 - Ligne de navigation
 - Câble télégraphique (—) (—)
 - Bureau télégraphique
 - Phare, Feu de port
 - Bureau télégraphique
 - Bureau télégraphique

Le TERRITOIRE CONTESTÉ a été reconnu au Brésil par Décision arbitrale du 17 décembre 1900.

GUYANE

ARMAND COLIN ET C^{IE} Editeurs - Carte N° 23.



T.

