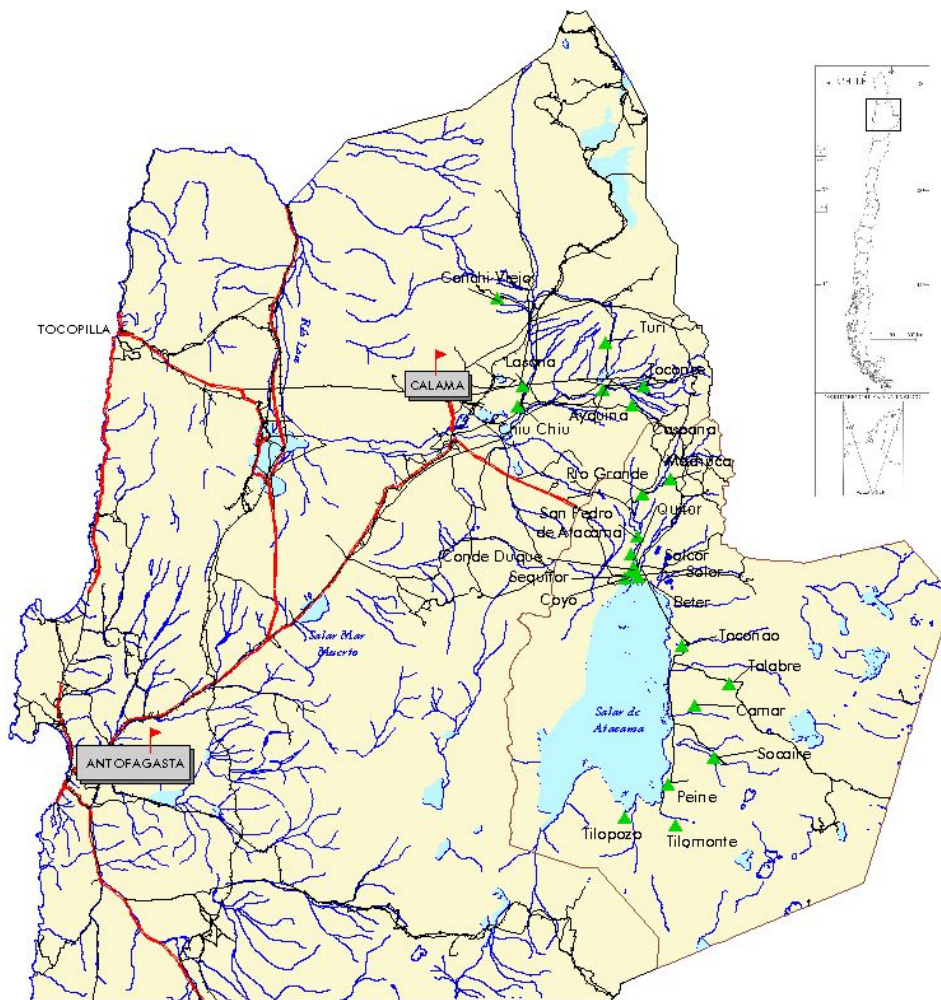





DISTRIBUCIÓN TERRITORIAL ACTUAL DE LAS COMUNIDADES ATACAMEÑAS,
 CONSTITUIDAS EN VIRTUD DE LA LEY INDÍGENA 19.253, Y ÁREA DE
 DESARROLLO INDÍGENA ATACAMA LA GRANDE.
 II REGIÓN DE ANTOFAGASTA



LEYENDA

| | |
|--|--|
|  Comunidad Atacameña |  Camino Pavimentado |
|  Centros urbanos donde reside la población atacameña. |  Camino Ripiado |
|  Límite Área de Desarrollo Indígena |  Camino de Tierra |
| |  Via Ferrea |
| |  Hidrografía |
| |  Salares |



Esala 2.700.000

Fuente: MIDEPLAN - CONADI